

Tematem przewodnim tego tygodnia (11.05-15.05.2020 r.) będzie:

EUROPA STARY KONTYNET – WPROWADZENIE DO TEMATÓW O UNII EUROPEJSKIEJ



Europa – część świata (nazywana zwykle, jednak nieściśle, kontynentem) leżąca na półkuli północnej, na pograniczu półkuli wschodniej i zachodniej, której część kontynentalna stanowi wraz z Azją kontynent Eurazję.

Poznajmy Europę i Unię Europejską zapraszam do oglądania krótkiej animacji:


<https://www.youtube.com/watch?v=h58YVP1Zvmw>

Zapraszam do wspólnego śpiewania Piosenki o Unii Europejskiej:

<https://www.youtube.com/watch?v=5VVAotBHuiM>

Oto symbole Unii Europejskiej- **flaga europejska** - dwanaście nieodwracalnych złotych gwiazd rozłożonych w okręgu na lazurowym tle oraz **hymn Europy** - Oda do radości: finałowa kantata z IX Symfonii Ludwiga van Beethovena.
Dzień Europy - obchodzony 5 maja (przez Radę Europy) lub 9 maja (przez Unię Europejską)

Oto symbol Unii Europejskiej dla Was;



Malowanka pochodzi z serwisu www.miastodziecei.pl



poproście rodziców, aby Wam go wydrukowali a następnie przygotujcie niebieską farbę, klej i żółtą krepinę;
tło pomalujcie farbą na kolor niebieski;
krepinę porwijcie na małe kawałki, z których w paluszkach uformujecie kulki, którymi wykleicie gwiazdki i gotowe!!!

W trakcie kolorowania koniecznie posłuchajcie pięknego hymnu Unii Europejskiej:


<https://www.youtube.com/watch?v=PuCznLq1QIA>



Zdobyliście już trochę informacji o Europie i Unii Europejskiej czas się sprawdzić;

https://europa.eu/learning-corner/eu-puzzle_pl

Krzyżówka – jakie to Państwo?



Cyfry od 1 do 9 utworzą hasło.

HASŁO: _____


WYKREŚLANKA – PAŃSTWA

A	D	F	V	A	U	S	T	R	I	A	Z	S
G	H	Y	T	Ł	P	Z	S	A	C	F	G	F
K	P	T	G	J	K	L	N	M	V	B	C	Ą
W	O	Ę	B	C	H	O	R	W	A	C	J	A
E	L	W	E	Z	C	V	X	A	A	Z	N	J
M	S	K	L	Ł	Ó	F	R	G	D	E	C	V
Ą	K	Z	G	B	N	H	W	Ł	O	C	H	Y
D	A	N	I	A	T	G	J	I	I	H	L	O
C	D	F	A	J	H	H	Y	Y	T	Y	S	W
Z	Ą	Ą	W	R	F	I	D	G	I	J	L	K
J	O	P	K	L	M	S	C	D	R	X	X	S
R	L	I	T	W	A	Z	Ó	W	L	K	N	F
B	H	N	M	J	K	P	Z	S	A	A	E	R
J	Y	T	R	F	S	A	V	N	N	V	Z	A
K	L	Y	U	H	N	N	D	I	D	W	R	N
H	O	L	A	N	D	I	A	E	I	N	M	C
F	R	D	E	S	W	A	Z	M	A	Ó	Ł	J
N	M	B	G	H	J	F	D	C	Y	T	I	A
S	Ł	O	W	A	C	J	A	Y	Z	S	W	G


www.pokolorujswiat.com


Znajdź 14 nazw Państw Europejskich ukrytych w poziomie i pionie: Austria, Belgia, Chorwacja, Czechy, Dania, Francja, Hiszpania, Holandia, Irlandia, Litwa Niemcy, Polska, Słowacja, Włochy. Powodzenia 😊

Zapraszam wszystkie dziewczynki do Francji, a dokładniej do jej stolicy, czyli Paryża, który jest określany światową stolicą mody, dziś zamienicie się w projektantki mody, przygotowałam Wam szablon modelek, dla których będziecie mogły zaprojektować piękne stroje, możecie wykorzystać dowolne materiały, flamastry, kolorowe papiery, ścinki materiałów, w zależności od tego co posiadacie w domu;





© 2012 by www.illustration.com

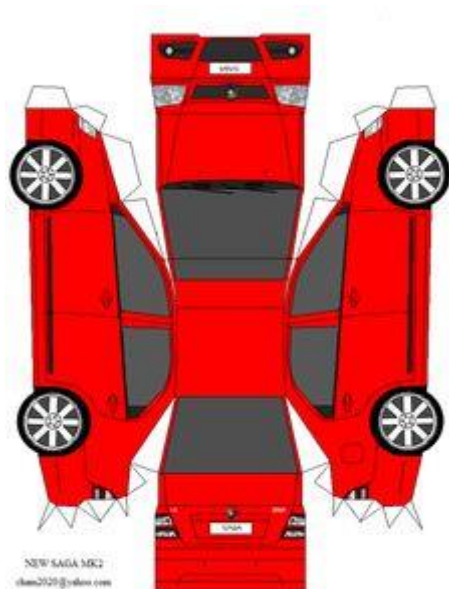




Natomiast chłopców zapraszam do Niemiec do fabryki znanej marki samochodów BMW, gdzie zaprojektujecie własny wspaniały samochód,

również możecie wykorzystać dowolne materiały, flamastry, kolorowe papiery, folię aluminiową, w zależności od tego co posiadacie w domu;





A na koniec zapraszam Was do Włoch, gdzie można zjeść pyszną pizzę plan na dziś to przygotowanie wspólnie z Rodzicami pysznej włoskiej pizzy jako pomoc przesyłam filmik przygotowany przez waszą rówieśniczkę, smacznego:

<https://www.youtube.com/watch?v=agDAdePwPXo>

Miłej zabawy i nauki 😊 😊 😊